


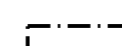



GEMEINDE MÜNCHENDORF

PARZELLIERUNGSVORSCHLAG BEREICH "KIRCHFELDER" VORENTWURF VARIANTE 1

LEGENDE

-  ETAPPE 1
-  ETAPPE 2
-  ETAPPE 3
-  GESAMTES PLANUNGS- GEBIET
-  BAULAND - BESTAND BZW. UNVERÄNDERT

Gesamtfläche	Verkehrsfläche	Bauland	Anzahl der Bauplätze	Durchschnittliche Parzellengröße
7533m ²	1390m ²	6143m ²	16	384m ²
9027m ²	2000m ²	7027m ²	15	468m ²
8475m ²	1777m ²	6698m ²	19	352m ²
25035m ² (2,5ha)	5167m ² (0,52ha)	19868m ² (1,99ha)	50	397m ²

MASZSTAB

M 1 : 2.000



PLANVERFASSER:

DIPL.ING. KARL SIEGL

Ingenieurkonsultent für Raumplanung
und Raumordnung
Staatl. bef. u. beeid. Ziviltechniker

Gschwandnergasse 26/2
1170 Wien
Tel.: 01/4893552
Email: raumplanung@siegl.co.at
http://www.raumplanung-siegl.at



PLANZAHL:

MÜND - PK1 - 11114 - VE
WIEN, AM 31.07.2013

